



**КОМИТЕТ ИМУЩЕСТВЕННЫХ ОТНОШЕНИЙ
АДМИНИСТРАЦИИ ПЕРМСКОГО МУНИЦИПАЛЬНОГО ОКРУГА**

РЕШЕНИЕ

о размещении объектов № 1976

Пермский край
Пермский округ

16.07.2024

Комитет имущественных отношений администрации Пермского муниципального округа разрешает Публичному акционерному обществу «Россети Урал» (ИНН 6671163413, ОГРН 1056604000970, почтовый адрес: 620026, г. Екатеринбург, ул. Мамина Сибиряка, д. 140)

размещение объекта «Строительство ВЛ 0,4 кВ с установкой ПУ для электроснабжения Пермского района (4500092044)»

на землях муниципальная собственность

на срок бессрочно

Местоположение: Пермский край, Пермский муниципальный округ, зона(массив) Садоводство Сакмары.

Приложение: схема предполагаемых к использованию земель или части земельного участка.

Особые условия использования:

1. При установке опор электросетевого хозяйства учесть параметры ширины проезда улично-дорожной сети, во избежание сужения полосы отвода дороги. Установить опоры на расстоянии не более 2 метров от границ земельного участка.

2. Получение разрешения на производство земляных работ.

Заместитель председателя комитета



Королева
(подпись, печать)

М.В. Королева

СХЕМА ГРАНИЦ
предполагаемых к использованию земель
или части земельного участка на кадастровом плане территории

Объект: Строительство ВЛ 0,4 кВ с установкой ПУ для электроснабжения Пермского района (4500092044)

Местоположение: Пермский край, м.о. Пермский, зона (массив) Садоводство Сакмары

Категория земель: Земли сельскохозяйственного назначения

Площадь земельного участка: 68 кв.м

Вид разрешенного использования: -

Каталог координат, МСК-59		
№ точки	X	Y
н1	503221.73	2223433.06
н2	503222.72	2223433.11
н3	503241.79	2223434.15
н4	503244.69	2223434.31
н5	503244.59	2223437.13
н6	503221.52	2223436.13
н1	503221.73	2223433.06

Описание границ смежных землепользователей:

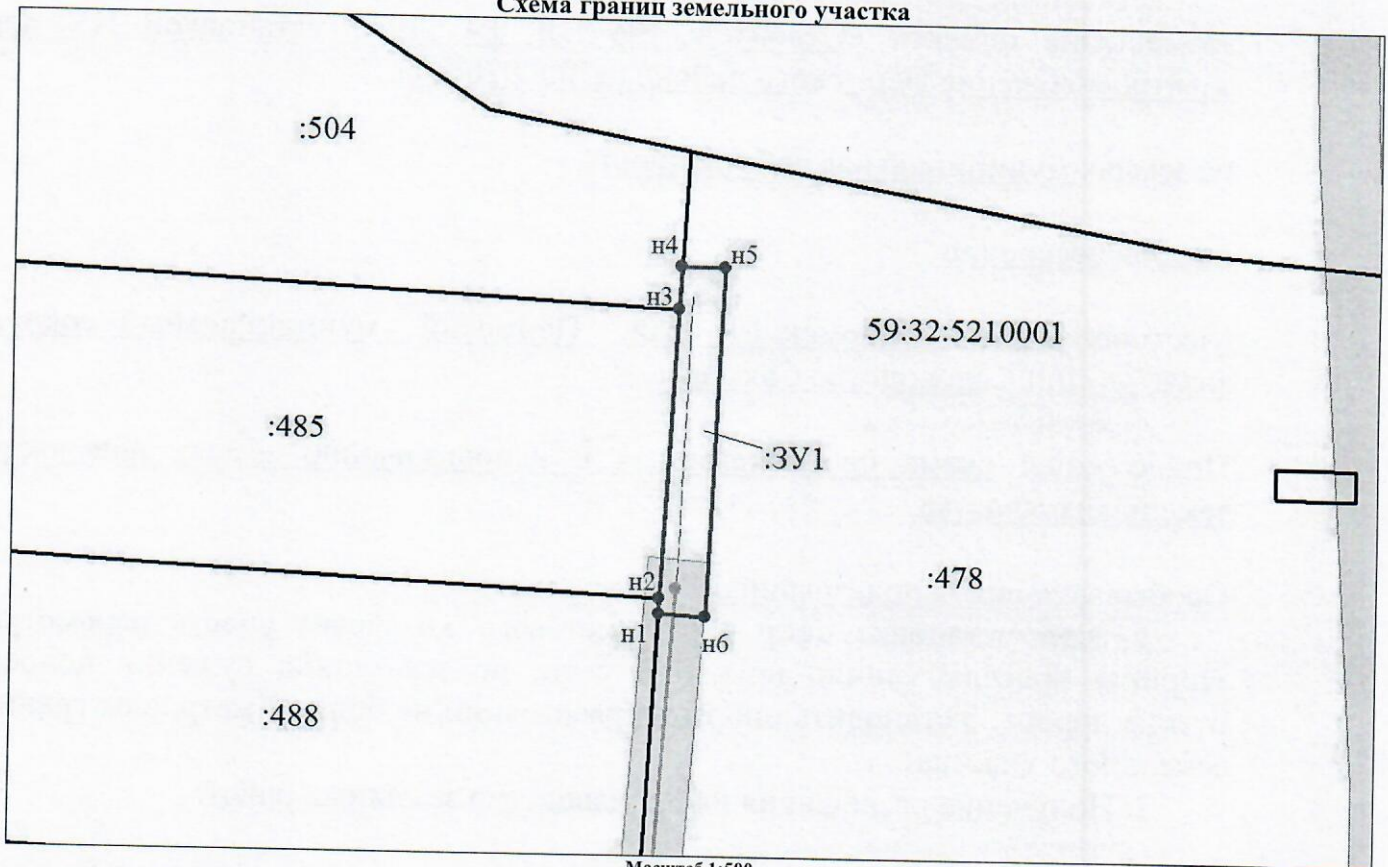
От н1 до н2 – ЗУ 59:32:5210001:488

От н2 до н3 – ЗУ 59:32:5210001:485

От н3 до н4 – ЗУ 59:32:5210001:504





От н4 до н1 – ЗУ 59:32:5210001:478





Схема границ земельного участка



Масштаб 1:500

Условные обозначения:

-  - граница образуемого земельного участка, предполагаемого к использованию
-  :ЗУ1 - обозначение образуемого земельного участка
-  н1 - обозначение характерной точки границы образуемого земельного участка
-  - граница зоны с особыми условиями использования территории

-  - граница земельного участка, сведения о котором содержатся в ЕГРН
-  :478 - кадастровый номер земельного участка, сведения о котором содержатся в ЕГРН
-  59:32:5210001 - номер кадастрового квартала
-  - граница кадастрового квартала

Заявитель:

представитель по доверенности

М.П.

(подпись)

Боч

Бочарова М.А.

(расшифровка подписи)